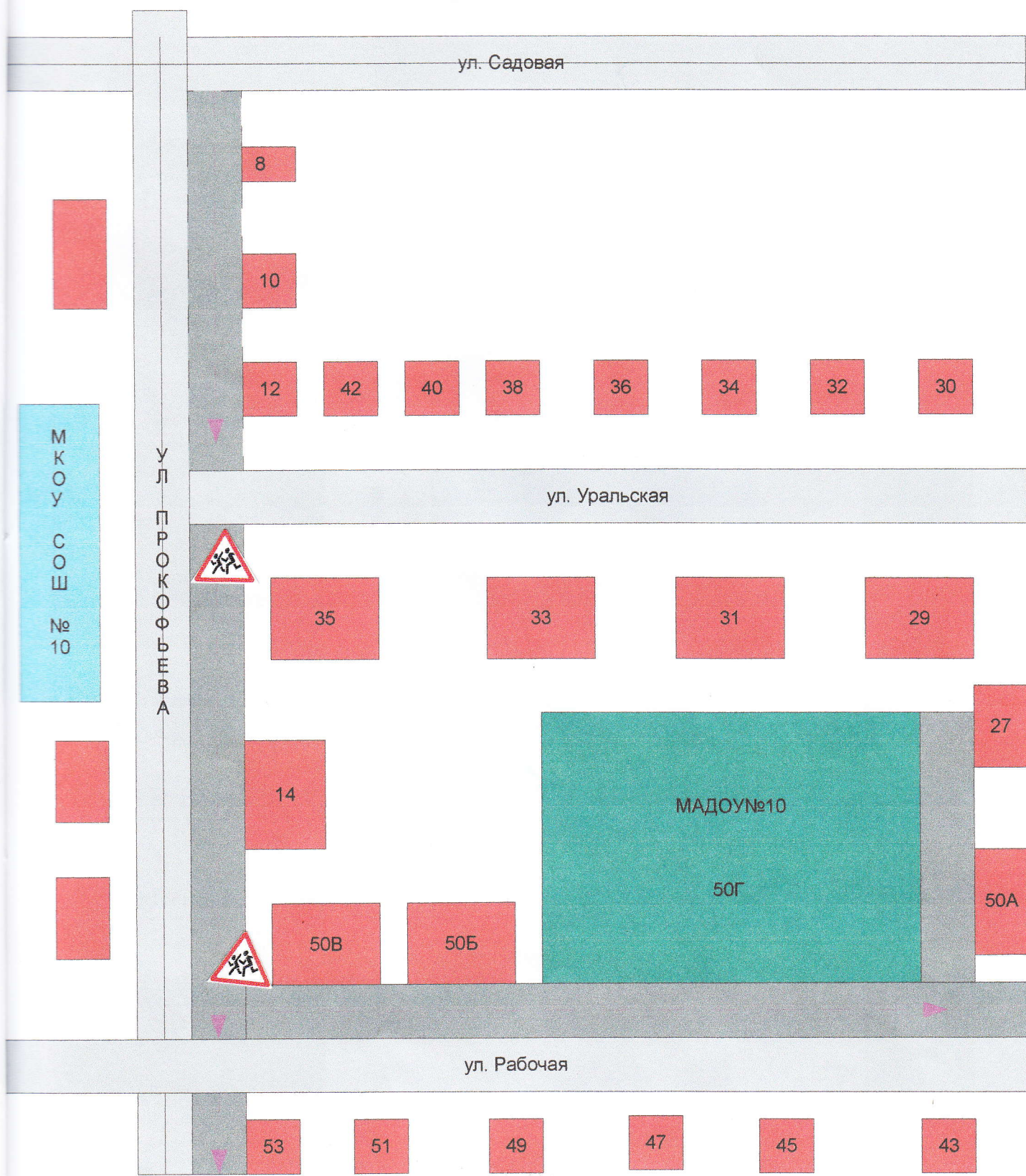
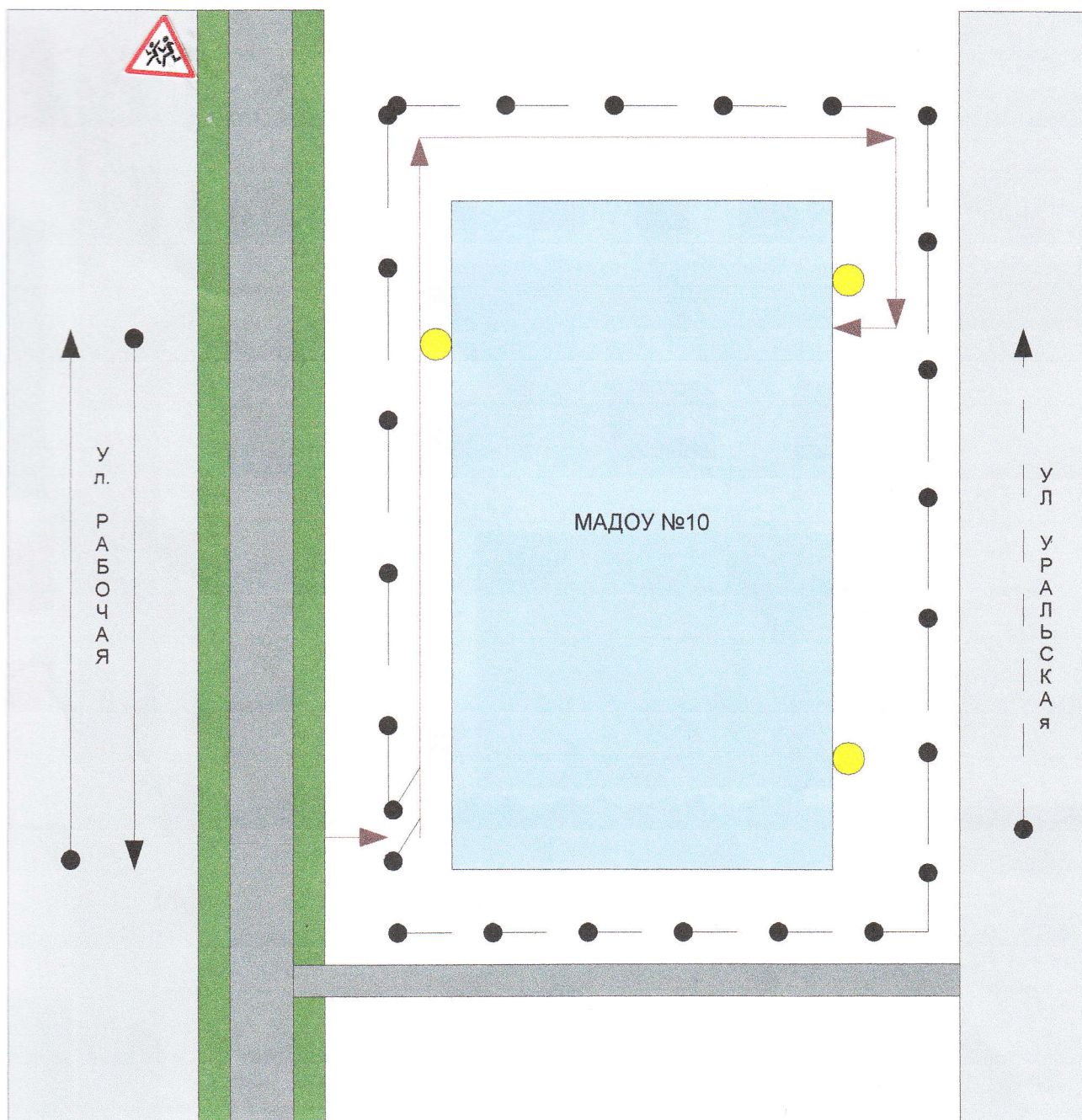


Район расположения образовательного учреждения.
Пути движения транспортных средств и детей



- жилая постройка
- проезжая часть
- тротуар
- движение детей

Схема организации дорожного движения
 в непосредственной близости образовательного учреждения
 с размещением соответствующих технических средств
 организации дорожного движения. Маршрутов движения
 детей и расположения парковочных мест.

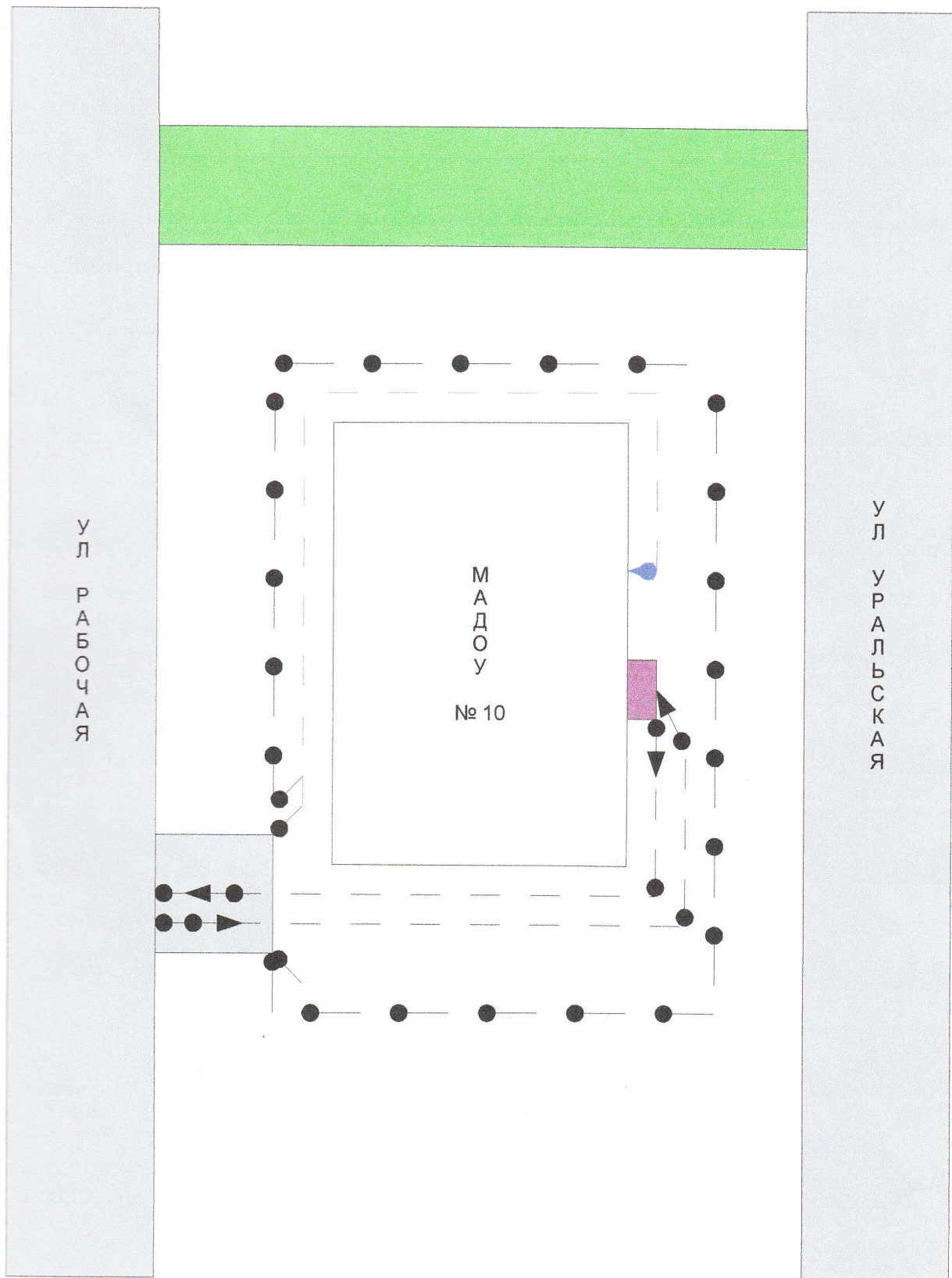


- —▶ - ограждение ОУ
- —▶ - направление движения транспортного потока
- - искусственное освещение
- ▶ - направление движения детей от остановок частного транспорта

Маршруты движения организованных групп детей от образовательного учреждения к стадиону- парку.






Пути движения транспортных средств к местам разгрузки/ погрузки
и рекомендуемые безопасные пути
передвижения детей по территории образовательного учреждения



- въезд/ выезд грузовых транспортных средств
- движение грузовых транспортных средств по территории ОУ
- движение детей на территории ОУ
- место разгрузки/ погрузки

План – схема пути движения транспортных средств и детей при проведении ремонтно-строительных работ вблизи образовательного учреждения



-  - временная пешеходная дорожка
-  - направление движения транспорта
-  - рекомендуемое направление движения детей

Протипуоровано, пронумеровано

и скреплено

Печатно *О.А. Екшер* листов

Заведующая МАДОУ №10

О.А. Екшер

